

# **ELŐTERJESZTÉS**

## **Komló Város Önkormányzat Képviselő-testületének**

**2016. július 14-én  
tartandó rendkívüli ülésére**

Az előterjesztés tárgya: **Komló város helyi építési szabályzata 2016. évi 1. számú módosításának elfogadása**

Iktatószám: 3894-3/2015.

Melléklet: 1. sz. melléklet Településszerkezeti Terv módosítása  
2. sz. melléklet Helyi Építési Szabályzat módosító rendlettervezet  
3. sz. melléklet Állami Főépítész záró véleménye

A napirend előterjesztője: Polics József polgármester

Az előterjesztést készítette: Polgármesteri Iroda  
Dr. Kovács Péter városi főépítész

Az előterjesztést véleményező bizottságok a hatáskör megjelölésével:

<b>Bizottság</b>	<b>Hatáskör</b>
Gazdasági és településfejlesztési bizottság	SZMSZ 1. sz. melléklet II/C.3. pont
Jogi, ügyrendi és közbeszerzési bizottság	SZMSZ 1. sz. melléklet V/C. 4. pont

Meghívott:

## **Tisztelt Képviselő-testület!**

Komló Város Önkormányzat Képviselő-testülete 7/2016. (II.18.) számú határozatával kezdeményezte a város településrendezési eszközeinek módosítását. A településrendezési eszközök 2016 évi 1. számú módosítási eljárása 4 módosítási szándékot tartalmaz. Négy olyan elemet, melyek a településfejlesztési célokban megfogalmazott gazdaságélénkítést, illetve oktatásfejlesztést célozzák, önkormányzati tulajdonok, vagy önkormányzati fejlesztési szándékok közvetlenül érintettek.

A településfejlesztési döntést követően, a településrendezési tervek módosításával megbízott tervező (Hübner Tervező Kft.) kidolgozta a módosítás véleményezésre alkalmas dokumentációját, melyet az egyszerűsített eljárás szabályainak megfelelően véleményezésre megküldtem az érintetteknek.

(Az érintettek köre: a jogszabályban meghatározott államigazgatási szervek, szomszédos önkormányzatok, valamint a partnerek. A partnerek körét, tájékoztatásuk módját Komló Város Önkormányzat Képviselő-testülete 16/2014. (X. 27.) önkormányzati rendelettel elfogadott, az SZMSZ IX. sz. függelékében szereplő partnerségi rendjében rögzítette.)

A módosítási eljárás véleményezési szakaszában beérkezett véleményeket a képviselő-testület megismerte, a beérkezett észrevételekre adott válaszokat, valamint az azok alapján pontosított dokumentációt 110/2016. (VI.23.) sz. határozatával elfogadta.

Ezután a vonatkozó eljárásrendnek megfelelően a módosított dokumentációt megküldtem a Baranya Megyei Kormányhivatal Építésügyi, Hatósági, Oktatási és Törvényességi Felügyeleti Főosztály, Építésügyi Osztály, Állami Főépítészének, hogy a jóváhagyáshoz szükséges záró szakmai véleményét kialakítsa.

Az Állami Főépítész a megküldött dokumentáció alapján megállapította, hogy a véleményezésben részt vevők között jogszabályon alapuló ellentétes vélemények nem születtek, a településrendezési terv jóváhagyását javasolja. (Levelét az előterjesztés 3. számú melléklete tartalmazza.)

Előzőek alapján a településrendezési eszközök 2016. évi 1. számú módosítása jóváhagyható.

Kérem a Tisztelt Képviselő-testületet, hogy a bizottsági vélemények figyelembevételével a határozati javaslatot és az előterjesztés 2. számú mellékletét képező rendelettervezetet fogadja el!

Az előterjesztés szöveges része a rendelettervezet indoklásaként is szolgál.

## **Határozati javaslat**

Komló Város Önkormányzat Képviselő-testülete – a polgármester előterjesztésében, a gazdasági és településfejlesztési, valamint a jogi, ügyrendi és közbeszerzési bizottság állásfoglalásának figyelembevételével – megtárgyalta a város településrendezési eszközeinek 2016. évi 1. számú módosítását, és az alábbi határozatot hozza:

- 1) A képviselő-testület az előterjesztésből megismerte a Baranya Megyei Kormányhivatal Építésügyi, Hatósági, Oktatási és Törvényességi Felügyeleti Főosztály, Építésügyi Osztály, Állami Főépítésének záró szakmai véleményét.
- 2) A képviselő-testület az előterjesztésből megismerte és megtárgyalta a város Településszerkezeti Tervét érintő módosításokat.
- 3) A Képviselő-testület a településfejlesztési koncepcióról, az integrált településfejlesztési stratégiáról és a településrendezési eszközökről, valamint egyes településrendezési eszközökről szóló 314/2012. (XI. 8.) Korm. rendelet (a továbbiakban: Korm. rendelet) 9. § (1) bekezdésében kapott felhatalmazás alapján úgy dönt, hogy az előterjesztéshez csatolt T-1, T-2, T-3 számú szerkezeti terv kivágata szerint módosítja a többszörösen módosított, 177/2010. (XII. 17.) határozattal megállapított településszerkezeti tervet.
- 4) A Képviselő-testület felkéri a polgármestert, hogy az Étv. 8.§ (4) bekezdés alapján a jelen határozat 3.) pontja szerint módosított terv nyilvánosságáról gondoskodjon, valamint a Korm. rendelet 43.§-a szerint 15 napon belül küldje meg a tervet, és az arra beérkezett, figyelembe nem vett vélemények elvetése indoklását az azok véleményezésében részt vett államigazgatási szerveknek és szakmai vizsgálat céljából az állami főépítésznek, majd ezt követően az önkormányzati tervtárnak.
- 5) A képviselő-testület utasítja a városi főépítést, hogy a jóváhagyott tervet sokszorosíttatást és záradékoltatást követően adja át a hatósági és adóirodának, valamint küldje meg az eljárásban közreműködő szakhatóságoknak, továbbá a központi tervtárnak.

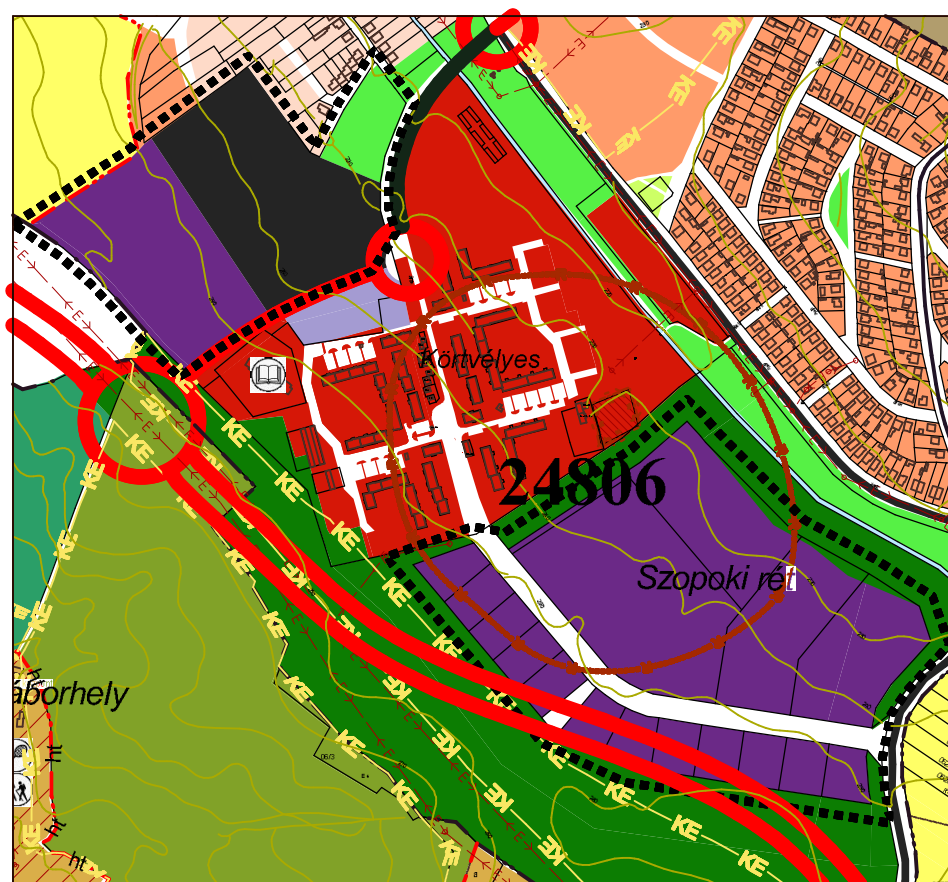
**Határidő:** értelem szerint  
**Felelős:** Polics József polgármester  
dr. Kovács Péter városi főépítész

**K.m.f.**

***Komló, 2016. július 8.***

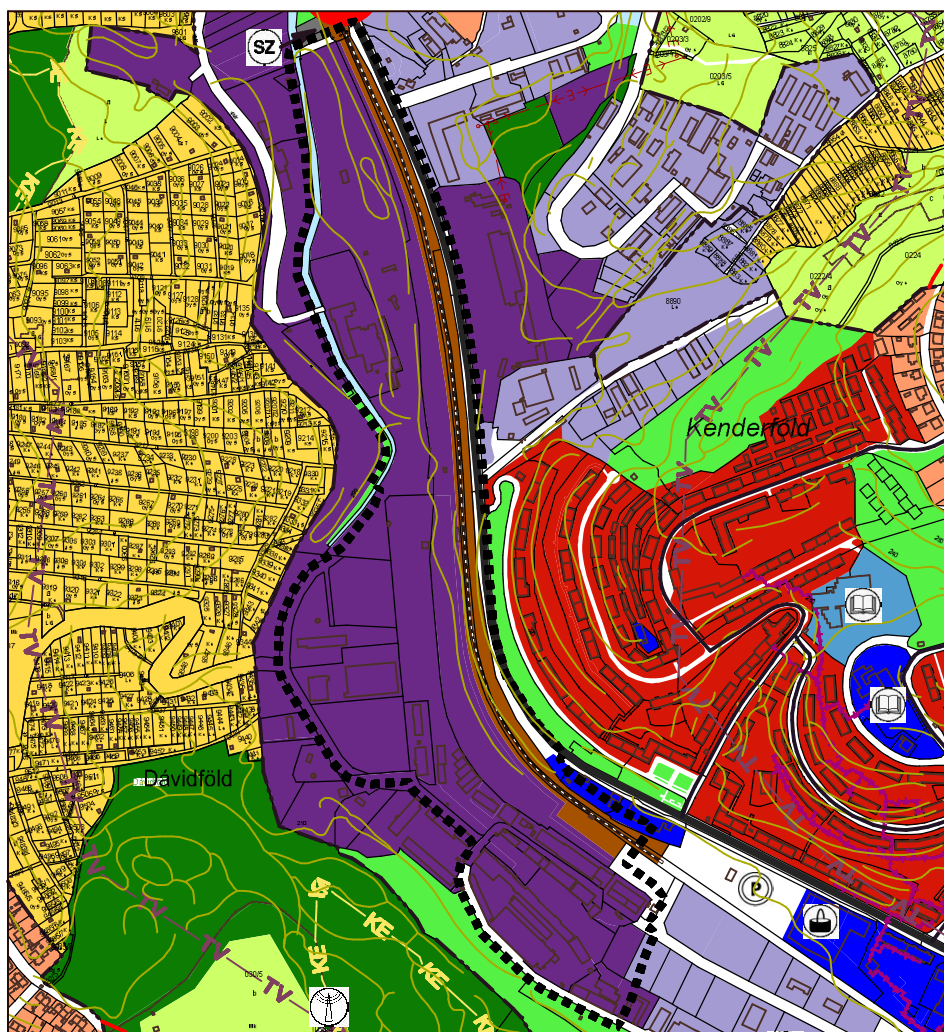
**Polics József**  
polgármester

# TELEPÜLÉSSZERKEZETI TERVMÓDOSÍTÁS, TERVSZÁM: T-1



M = 1:10000

# TELEPÜLÉSSZERKEZETI TERVMÓDOSÍTÁS, TERVSZÁM: T-2



M = 1:10000

# TELEPÜLÉSSZERKEZETI TERVMÓDOSÍTÁS, TERVSZÁM: T-3



M = 1:10000

**Komló Város Önkormányzat Képviselőtestületének  
.../2016. (.....) önkormányzati rendelete  
a város Szabályozási Tervének jóváhagyásáról és Helyi Építési Szabályzatának  
megállapításáról szóló 28/2012. (XII.15.) önkormányzati rendelet  
módosításáról**

Komló Város Önkormányzat Képviselő-testülete az épített környezet alakításáról és védelméről szóló 1997. évi LXXVIII. törvény 6.§ (1) bekezdésben kapott felhatalmazás alapján, a Magyarország helyi önkormányzatairól szóló 2011. évi CLXXXIX. törvény 13. § (1) bekezdésében meghatározott feladatkörében eljárva, a 314/2012. (XI. 8.) Korm. rendelet 40.§ (2) bekezdésében biztosított véleményezési jogkörében eljáró Baranya Megyei Kormányhivatal Építésügyi és Örökségvédelmi Hivatalának Állami Főépítész véleményének kikérésével, valamint az 314/2012. (XI. 8.) Korm. rendelet 38.§ (2) bekezdésében biztosított véleményezési jogkörében eljáró Dél-dunántúli Környezetvédelmi, Természetvédelmi Felügyelőség; Dél-dunántúli Vízügyi Hatóság; Duna-Dráva Nemzeti Park Igazgatósága; Baranya Megyei Katasztrófavédelmi Igazgatóság; Baranya Megyei Kormányhivatal Népegészségügyi Szakigazgatási Szerve; Nemzeti Közlekedési Hatóság Légügyi Hivatal; Baranya Megyei Kormányhivatal Közlekedési Felügyelősége; Forster Gyula Nemzeti Örökségvédelmi és Vagyongazdálkodási Központ; Járási Hivatal építésügyi és örökségvédelmi hivatala; Baranya Megyei Kormányhivatal Földhivatal; Baranya Megyei Kormányhivatal Erdészeti Igazgatóság; Baranya Megyei Kormányhivatal Növény- és Talajvédelmi Igazgatóság; Honvédelmi Minisztérium Hatósági Hivatal; Pécsi Bányakapitányság; Nemzeti Média- és Hírközlési Hatóság Hivatala; Baranya Megyei Önkormányzati Hivatal Megyei Főépítész; Elsőfokú építésügyi hatóság véleményének kikérésével a következőket rendeli el:

**1.§**

Komló Város Önkormányzat Képviselő-testületének a város Szabályozási Tervének jóváhagyásáról és Helyi Építési Szabályzatának megállapításáról szóló 28/2012. (XII.15.) önkormányzati rendelete (a továbbiakban: rendelet) 2. §-a a következő, m) ponttal egészül ki:

*„m) Építménymagasság az építmény valamennyi, a telek beépítettsége meghatározásánál figyelembe veendő építmény kontúrvonalára állított függőleges felületre vetített homlokzati vetületi-felület összegének (F) valamennyi, e vetületi-felület vízszintesen mért hosszának összegével (L) való osztásából (F/L) eredő érték. Az épület egy homlokzatának magasságát a hozzá tartozó F/L érték alapján kell megállapítani. Az építménymagasság megállapítása során:*

*ma) az egyes homlokzati vetületi-felületeket az adott felületi síknak és a legfelső teljes építményszint záró szerkezetének felső síkjának metszésvonala vagy érintővonala és a síknak a rendezett tereppel való metszésvonala közötti magassággal kell megállapítani, legfeljebb 6,0 m magasságú két oromfal kivételével, amelyek nem az építmény hosszoldalán állnak,*

*mb) az egyes homlokzatfelületekhez hozzá kell számítani – a kémény, a tetőszerelvények, a 0,5 m<sup>2</sup>-t meg nem haladó felületű padlásvilágító ablak és az 1,0 m<sup>2</sup>-t meg nem haladó felületű reklámhordozók kivételével – mindazoknak az építményrészeknek (attikafal, torony, kupola, tető, tetőrész vagy egyéb építményrész) a felületét, amelyek az ma) pont szerinti metszésvonalra vagy érintővonalra az építmény irányában emelkedő 45 fok alatt vont – az előzővel párhuzamos – síkkal történő vetítéssel meghatározott magasságával,*

mc) a négy oldalról körülhatárolt légakna, légudvar, belső udvar homlokzat felületeit, valamint a loggiák belső oldalfelületeit és azok vízszintesen mért hosszait figyelmen kívül kell hagyni,  
md) az egy telken álló több épület magasságát külön-külön kell figyelembe venni.”

## 2. §

A rendelet 8. §-a a következő (4) bekezdéssel egészül ki:

„(4) A Vt-R1 jelű övezetben a telkek beépítése során az előkert méretét környezetében meglévőhöz alkalmazkodóan kell biztosítani, melyet Komló Város főépítészével véleményeztetni kell.”

## 3. §

A rendelet 10. §-a a következő (5) bekezdéssel egészül ki:

„(5) A Gi-T jelű övezetekben, a környezetre jelentős hatást nem gyakorló gazdasági tevékenységi célú épületek helyezhetők el.”

## 4. §

A rendelet 7. § (4) és (8) bekezdésében, 8. § (2) bekezdésében, 9. § (9) bekezdésében, 10. § (2) és (4) bekezdésében, 13. § (2) bekezdésében, 14. § (3) bekezdésében, 15. § (3) bekezdésében, 16. § (3) bekezdésében, 20. § (3)-(4) bekezdésében, 21. § (3) bekezdésében, 22. § (4) bekezdésében, 25. §-ában, 28. § (2) bekezdésében, 28/1. § (2) bekezdésében, 28/2. § (1) bekezdésében, 28/3. § (1) bekezdésében és 1. sz. mellékletének „Beépítésre szánt területek övezeti paraméterei” című táblázatában az „épületmagasság” szövegrész helyébe az „építménymagasság” szöveg lép.

## 5. §

A rendelet 1. sz. mellékletének „Beépítésre szánt területek övezeti paraméterei” című táblázatában a Gi-R-2 jelű övezeti sorában a legkisebb kialakítható teleknagysága 10 000 m<sup>2</sup>-ről 5000 m<sup>2</sup>-re módosul.

## 6. §

A rendelet 1. sz. mellékletének „Beépítésre szánt területek övezeti paraméterei” című táblázata a következő építési övezetekkel egészül ki:

Területfelhasználás	Övezet			Beépítési mód	Legkisebb teleknagyság (m <sup>2</sup> )	Beépítettség %	Építménymagasság (m)
	övezet	betűjele	sorszám				
Gi		T	1	SZ	4000	50	9,0
			2	SZ	10 000	50	9,0

## 7. §

A rendelet 1. sz. mellékletének „Az egyes teleknagysághoz megengedett legkisebb telekmélység és -szélesség” című táblázata helyébe a következő táblázat lép:



<b>Az egyes teleknagysághoz megengedett legkisebb szélesség</b>				
Telek terület (m <sup>2</sup> )	Legkisebb szélesség (m)			
	Z	O	SZ	IKR
100	8	-	-	-
400	12	14	14	-
600	16	16	16	16
700	18	18	18	18
800	18	18	18	18
900	18	18	18	18
1000	20	20	20	20
1500	-	20	20	-
2000	-	-	30	-
4000	-	-	30	-
5000	-	-	30	-
10000	-	-	50	-

### 8. §

A rendelet 2. sz. mellékletének belterületi szabályozási tervlapjai 4,6,7,8,9 és 11 számú szelvénye helyébe az 1. számú melléklet 4,6,7,8,9 és 11 számú szelvénye lép.

### 9. §

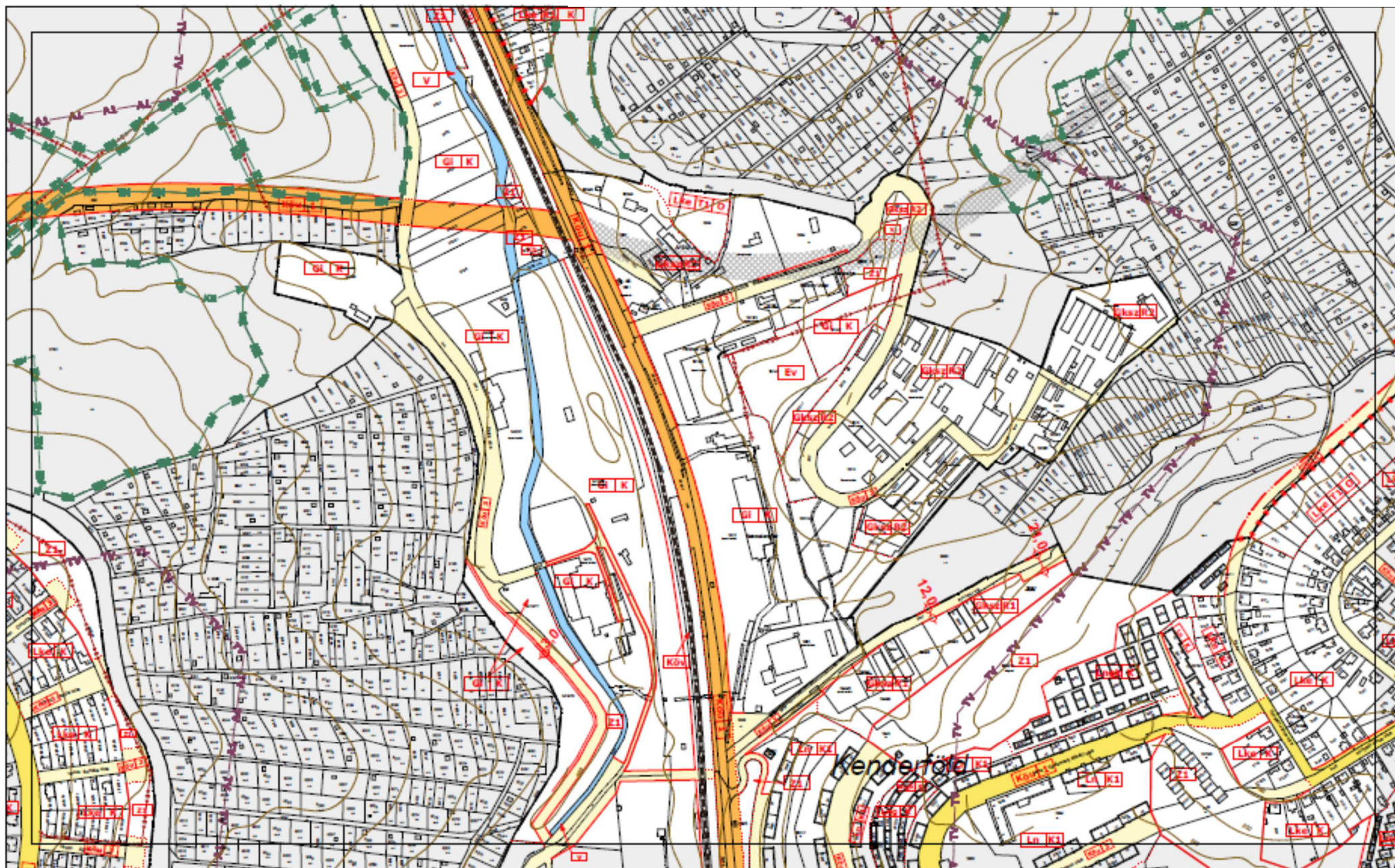
- (1) Ez a rendelet a kihirdetését követő 15. napon lép hatályba.
- (2) Rendelkezéseit a hatályba lépését követően keletkezett ügyekben kell alkalmazni.

Komló, 2016. július 14.

**dr. Vaskó Ernő**  
címzetes főjegyző

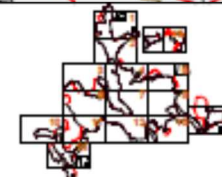
**Polics József**  
polgármester

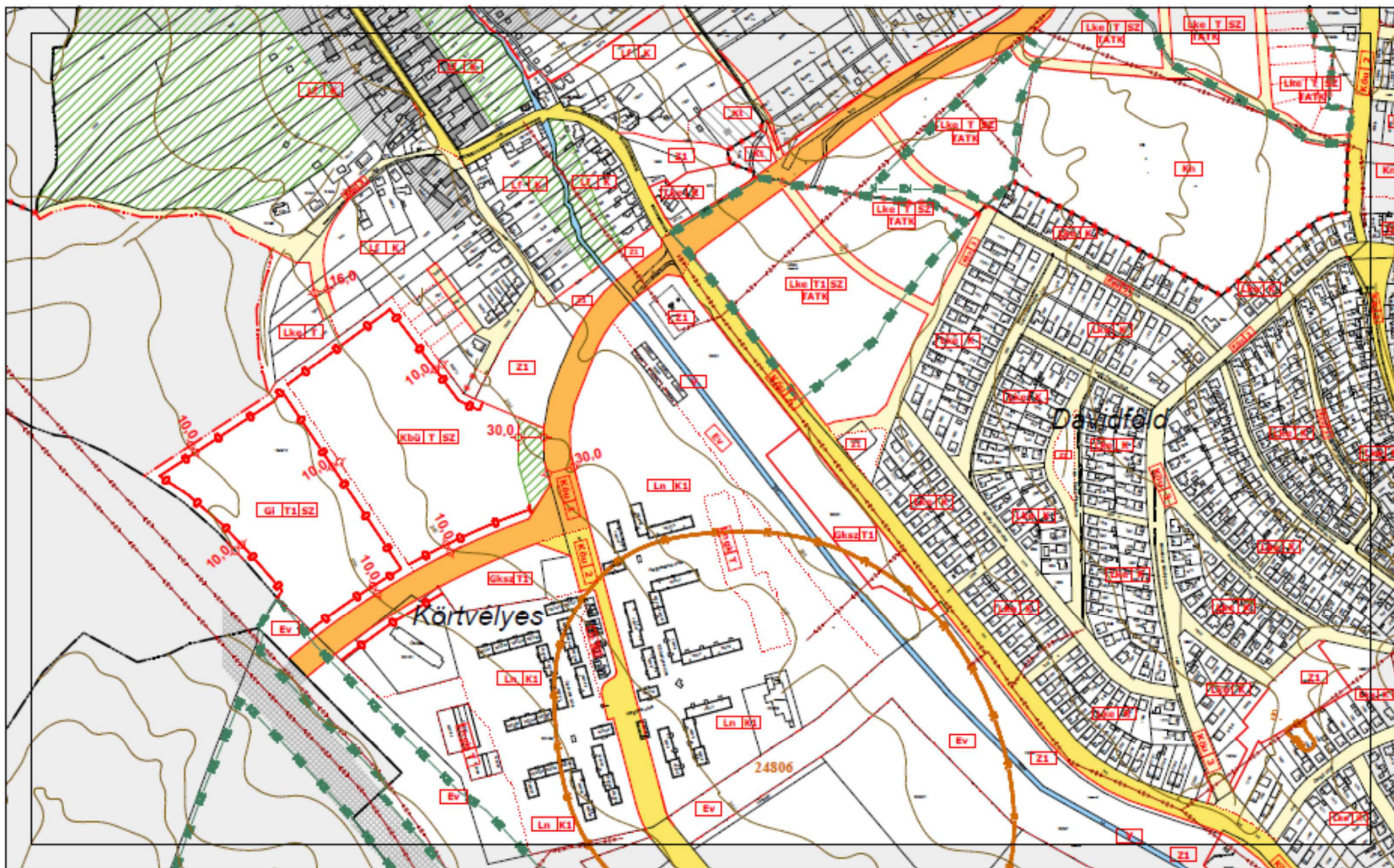
1. sz. melléklet Komló Város Önkormányzat Képviselő-testületének .../2016.  
(.....) önkormányzati rendelethez



JÓVÁHAGYVA KOMLÓ VÁROS ÖNKORMÁNYZATI KÉPVISELŐ-TESTÜLETE  
28/2012.(XII.15.) ÖNKORMÁNYZATI RENDELETÉVEL

MÓDOSÍTVA KOMLÓ VÁROS ÖNKORMÁNYZATI KÉPVISELŐ-TESTÜLETE  
28/2013 (IX.27.), 18/2015 (IX.11.), 26/2015. (XII. 12.) ÉS /2016. (... ) ÖNKORMÁNYZATI RENDELETÉVEL



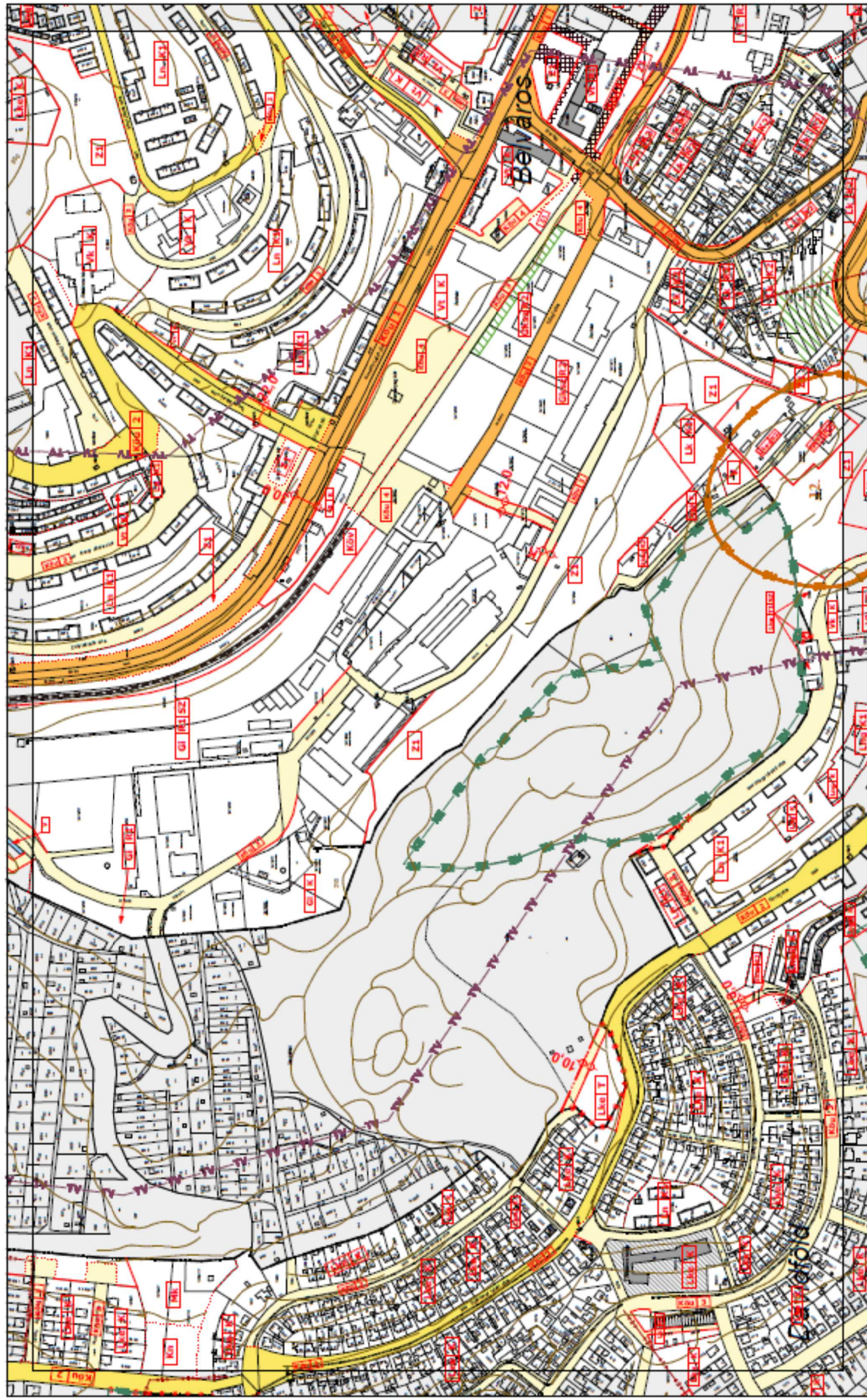


JÓVÁHAGYVA KOMLÓ VÁROS ÖNKORMÁNYZATI KÉPVISELŐ-TESTÜLETE  
 28/2012(XII.15.) ÖNKORMÁNYZATI RENDELETÉVEL

MÓDOSÍTVA KOMLÓ VÁROS ÖNKORMÁNYZATI KÉPVISELŐ-TESTÜLETE

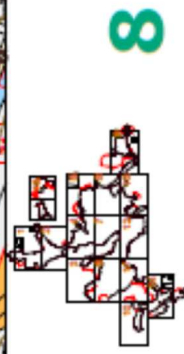
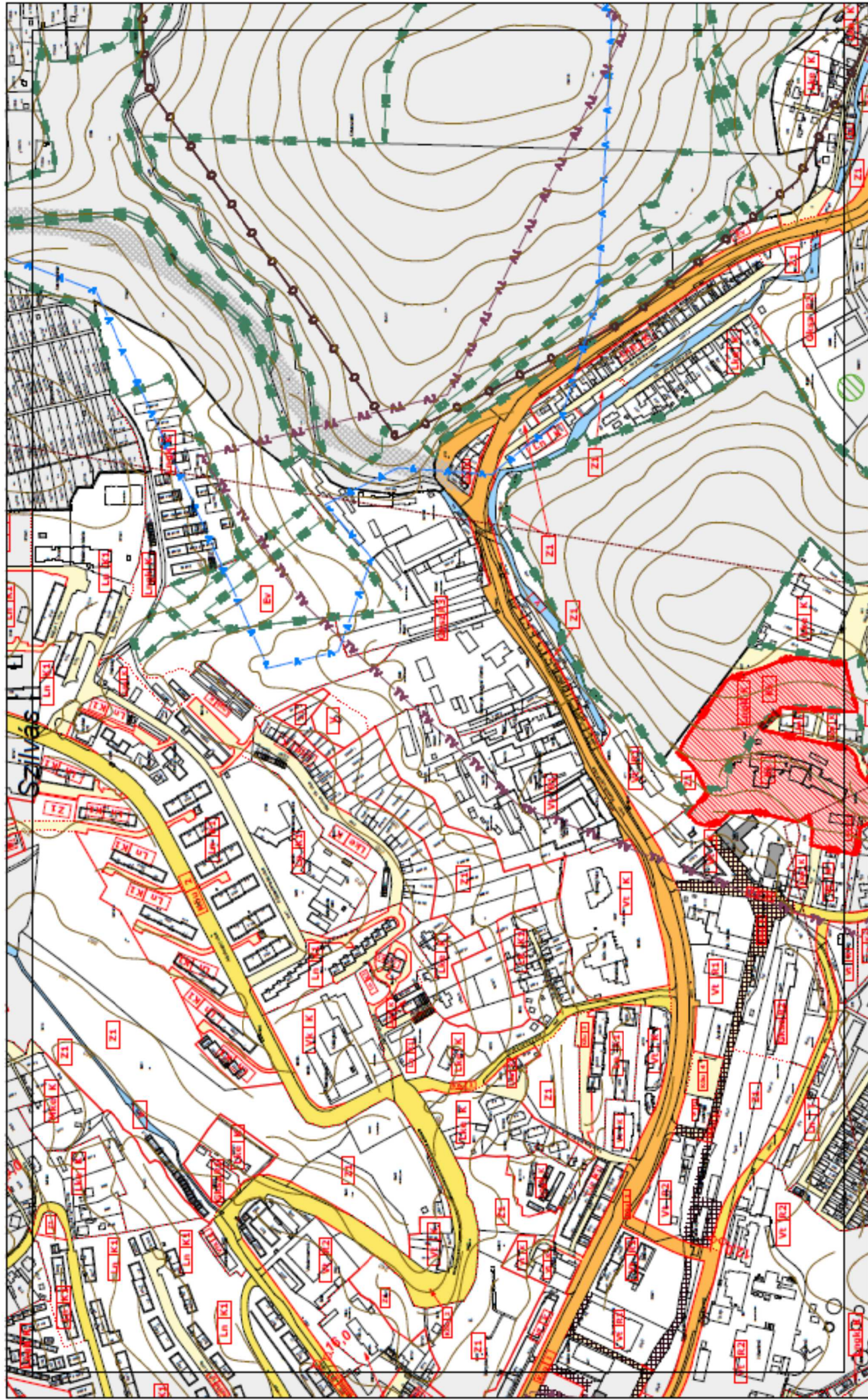
28/2013 (IX.27.), 18/2015 (IX.11.), 26/2015. (XII. 12.) ÉS /2016. (... ) ÖNKORMÁNYZATI RENDELETÉVEL





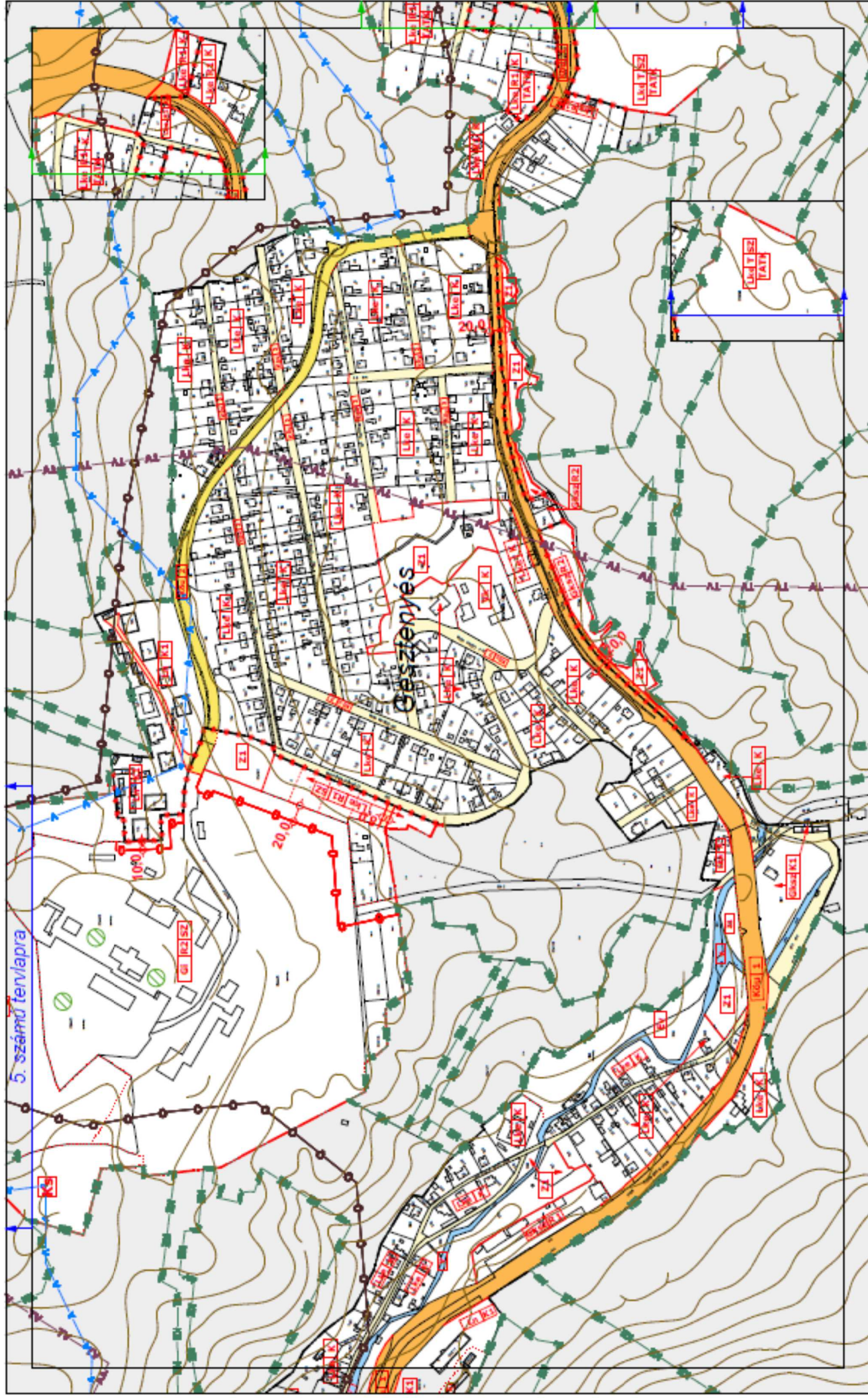
JÓVÁHAGYVA KOMLÓ VÁROS ÖNKORMÁNYZATI KÉPVISELŐ-TESTÜLETE  
28/2012.(XII.15.) ÖNKORMÁNYZATI RENDELETTÉVEL  
MÓDOSÍTVA KOMLÓ VÁROS ÖNKORMÁNYZATI KÉPVISELŐ-TESTÜLETE  
28/2013 (IX.27.), 18/2015 (IX.11.), 26/2015. (XII. 12.) ÉS /2016. (...) ÖNKORMÁNYZATI RENDELETTÉVEL





JÓVÁHAGYVA KOMLÓ VÁROS ÖNKORMÁNYZATI KÉPVISELŐ-TESZTÜLETE  
28/2012.(XII.15.) ÖNKORMÁNYZATI RENDELETÉVEL

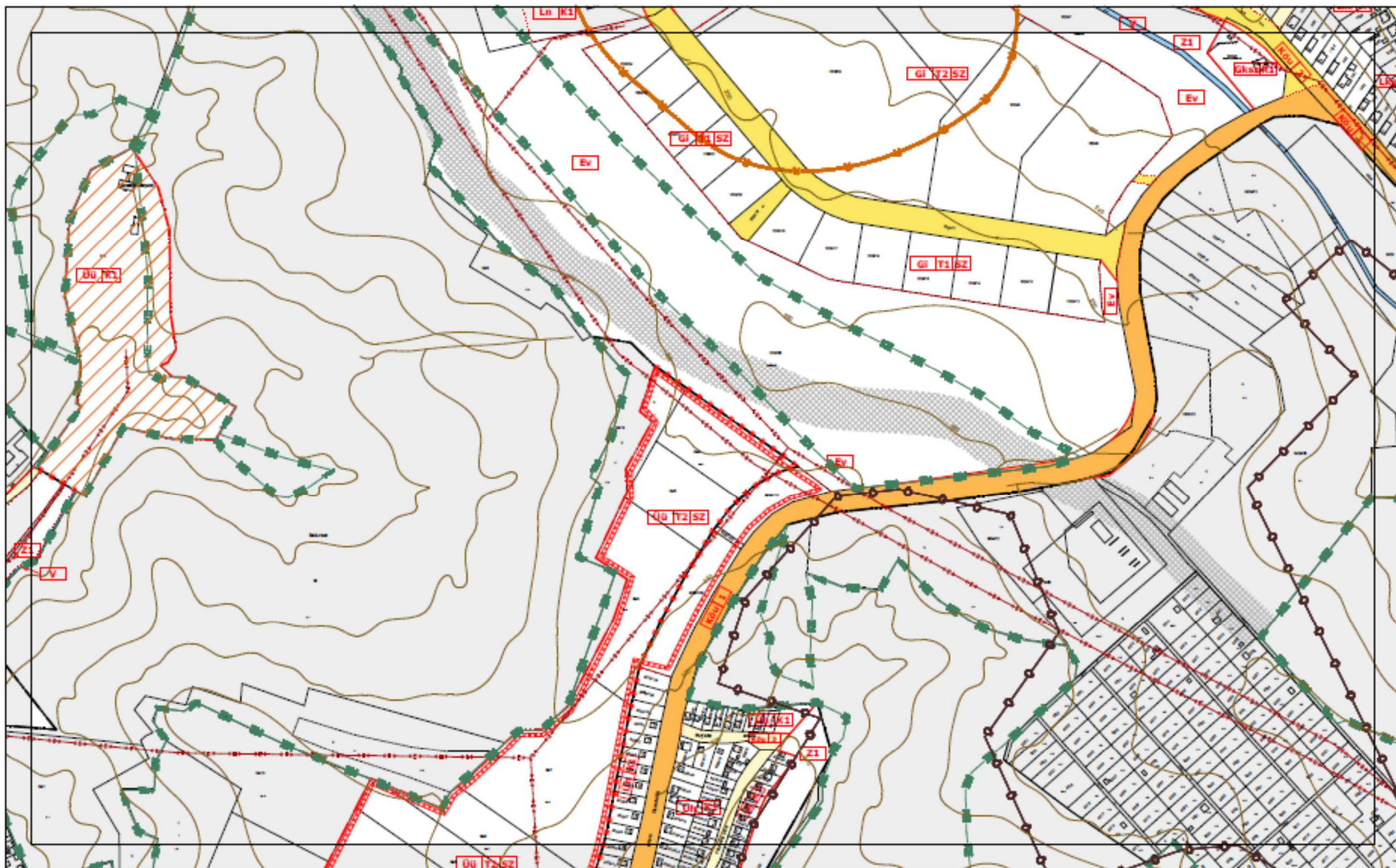
MÓDOSÍTVA KOMLÓ VÁROS ÖNKORMÁNYZATI KÉPVISELŐ-TESZTÜLETE  
28/2013 (IX.27.), 18/2015 (IX.II.), 26/2015. (XII. 12.) ÉS /2016. (... ) ÖNKORMÁNYZATI RENDELETÉVEL



JÓVÁHAGYVA KOMLÓ VÁROS ÖNKORMÁNYZATI KÉPVISELŐ-TESTÜLETE  
 28/2012(XII.15.) ÖNKORMÁNYZATI RENDELETÉVEL

MÓDOSÍTVA KOMLÓ VÁROS ÖNKORMÁNYZATI KÉPVISELŐ-TESTÜLETE  
 28/2013 (IX.27.), 18/2015 (IX.11.), 26/2015. (XII. 12.) ÉS /2016. (...) ÖNKORMÁNYZATI RENDELETÉVEL





JÓVÁHAGYVA KOMLÓ VÁROS ÖNKORMÁNYZATI KÉPVISELŐ-TESTÜLETE  
28/2012(XII.15.) ÖNKORMÁNYZATI RENDELETÉVEL

MÓDOSÍTVA KOMLÓ VÁROS ÖNKORMÁNYZATI KÉPVISELŐ-TESTÜLETE  
28/2013 (IX.27.), 18/2015 (IX.11.), 26/2015. (XII. 12.) ÉS /2016. (... ) ÖNKORMÁNYZATI RENDELETÉVEL





BARANYA MEGYEI  
KORMÁNYHIVATAL

ügyiratszám: **BAD/15/123-4/2016.**  
ügyintéző: Szabó Anita  
tel.: 72/795-350  
e-mail: [szabo.anita@baranya.gov.hu](mailto:szabo.anita@baranya.gov.hu)

idegenszám: -  
ügyintézőjük: dr. Kovács Péter

**Komló Város Polgármesteri Hivatala**  
**Polics József Polgármester Úr részére**

**Komló**  
**Városház tér 3.**  
**7300**

**Tárgy:** Komló Város településrendezési tervének 2016. évi 1. sz. módosítása

**Tisztelt Polgármester Úr!**

Az államigazgatási véleményezés után a véglegesített tervdokumentációról az a településfejlesztési koncepcióról, az integrált településfejlesztési stratégiáról és a településrendezési eszközökről, valamint egyes településrendezési sajátos jogintézményekről szóló 314/2012. (XI.08) Kormányrendelet (Továbbiakban: EljR.). 42. § (6) bekezdésben foglalt jogkör szerint végző szakmai véleményünket az alábbiakban adjuk meg:

1. A megküldött dokumentáció áttanulmányozása után megállapítható, hogy egyeztető tárgyalás összehívása nem szükséges, mert ellentétes vélemények nem születtek.
2. A véleményezési eljárással kapcsolatos általános észrevételeink figyelembe vétele mellett a **településrendezési terv elfogadását javasoljuk az Önkormányzat számára az alábbi módosítások tekintetében:**
  - 1a. sz. módosítás: az 1545/12 hrsz-ú ingatlan Gksz-T2-sz építési övezetből Gi-T1-sz építési övezetbe sorolása.
  - 1b. sz. módosítás: a Dávidföldi kertvárosias beépítésű területtől nyugatra található, jelenleg nagytelkes, Gksz-T2-sz építési övezetbe tartozó ingatlanok Gi-T2-sz építési övezetbe sorolása, valamint a kistelkes Gksz-T1 építési övezetbe tartozó ingatlanok Gi-T1-sz építési övezetbe sorolása.
  - 2.sz. módosítás: A MÁV tulajdonában lévő, vasúti célokra már nem használt ingatlanrész övezeti határának, valamint az övezet jelének pontosítása.
  - 3. sz. módosítás: az egykori Zobák területén a feltáró út déli oldalának területrésze Vt-R1 építési övezetből Gi-R2 építési övezetbe sorolása, a lakóterületek védelme érdekében beültetési kötelezettség kijelölése, valamint a legkisebb telekméret 5000 m<sup>2</sup>-ben történő szabályozása.
  - 4. sz. módosítás: a Kodály Zoltán Ének-zenei Katolikus Általános Iskola tömbjének Vt-R2 építési övezetből Vt-R1 építési övezetbe sorolása, a telket keletről érintő szabályozási vonal törlése.
  - A HÉSZ fenti módosításokkal összefüggő kisebb módosítása a megküldött dokumentáció szerint.
3. Felhívjuk a figyelmet, hogy az EljR. 28.§ (2) bekezdésének megfelelően koncepció, stratégia, településrendezési eszköz vagy azok módosítása **véleményezési eljárás lefolytatása nélkül nem fogadható el.**
4. Felhívjuk a figyelmét, hogy az EljR. 45. § átmeneti rendelkezései alapján a településrendezési terv 2016. december 31.-ig módosítható az *OTÉK 2012. augusztus 06-án hatályos településrendezési tartalmi követelményeinek és jelmagyarázatának alkalmazásával.* Ezt követően a településrendezési terv 2018. december 31-ig változatlan formában alkalmazható, de a továbbiakban az OTÉK 2012. augusztus 06-án hatályos településrendezési tartalmi

Építésügyi, Hatósági, Oktatási és Törvényességi Felügyeleti Főosztály  
Építésügyi Osztály

7623 Pécs, Rákóczi út 30. II. emelet ☎ 7602 Pf.: 325.

☎ +36-72 795-353 ☎ +36-72 507-012 ✉ [epites@baranya.gov.hu](mailto:epites@baranya.gov.hu) hu Honlap: [www.bamkh.hu](http://www.bamkh.hu)



követelményeinek és jelmagyarázatának figyelembevételével már **nem módosítható**. Fentiek alapján **2016. december 31-ét követően a településrendezési terveket a hatályos jogszabályokkal szinkronba kell hozni, az új tartalmi követelmények figyelembevételével újra el kell készíteni**.

5. Tájékoztatjuk, hogy az EljR. 43. § (3) bekezdése értelmében „amennyiben az állami főépítész vagy az eljárásban részt vevő államigazgatási szerv **jogszabályi ütközést észlel, haladéktalanul kezdeményezi a fővárosi és megyei kormányhivatalnál - a polgármester egyidejű tájékoztatása mellett - a településrendezési döntés jogszerűségével kapcsolatos törvényességi felügyeleti eljárás lefolytatását**”.
6. Az érdekelt államigazgatási szervek jogszabályon alapuló egyéb észrevételeit a konkrét beruházások során figyelembe kell venni.
7. Felhívjuk a figyelmét, hogy az EljR. 43. § (1) bekezdése értelmében a településrendezési eszköz legkorábban:
  - teljes eljárás esetén a településrendezési eszköz (2) bekezdés szerinti közlését követő 15. napon, de leghamarabb az elfogadástól számított 30. napon,
  - az egyszerűsített eljárás esetén a településrendezési eszköz (2) bekezdés szerinti közlését követő 5. napon, de leghamarabb az elfogadástól számított 15. napon,
  - a tárgyalásos eljárás esetén az elfogadást követő napon lép hatályba.
8. Tájékoztatjuk, hogy az **EljR. 43. § (2) bekezdése** szerint „**a polgármester a településrendezési eszközt - az elfogadásáról szóló jegyzőkönyvvel együtt - a képviselő-testületi döntést követő 15 napon belül megküldi az állami főépítésznek és az eljárásban részt vevő összes államigazgatási szervnek, vagy az elektronikus úton hitelesített dokumentumok elérését biztosítva 15 napon belül értesíti az állami főépítészt és az eljárásban részt vevő összes államigazgatási szervet annak elérési lehetőségéről.**”
9. A jóváhagyott dokumentáció **egy teljes, jegyző és polgármester által hitelesített** példányát az Építésügyi Dokumentációs és Információs Központtól, valamint az Országos Építésügyi Nyilvántartásról szóló 313/2012. (XI. 8.) Kormányrendelet 1. §. bekezdése értelmében az Országos Dokumentációs Központ számára (cím: VÁTI Magyar Regionális Fejlesztési és Urbanisztikai Közhasznú Társaság, 1016 Budapest, Gellérthegy u. 30-32.) és Irodánk számára – lehetőség szerint **elektronikus (pdf) formában is** – szintén meg kell küldeniük. Kérjük rávezetni a szerkezeti tervlapra az azt elfogadó határozatszámot, a szabályozási tervlapokra az azokat elfogadó rendeletszámot is. Felhívjuk a figyelmet, hogy a dokumentációkat minden tervezőnek is alá kell írni.

Pécs, 2016. július 7.

Tisztelettel:

Dr. Horváth Zoltán kormány megbízott felhatalmazása alapján kiadmányozta:



Lukáts István  
állami főépítész

Kapja

- Címzett + „tv”
- Dr. Hübner Mátyás Hübner Tervező Kft. [hubner@gmail.com](mailto:hubner@gmail.com)
- Irrattár