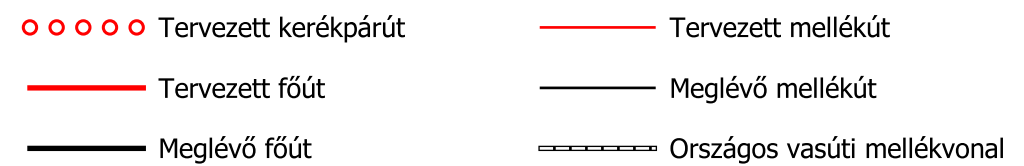



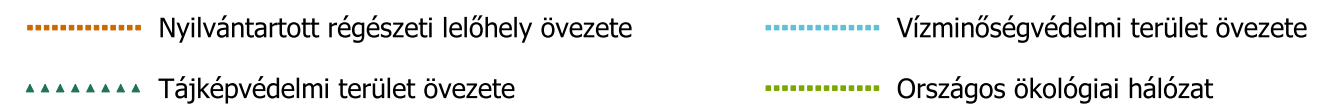
Közlekedési infrastruktúra elemek



Területfelhasználás



Övezetek



Akcióterületek

Belső városrészek akcióterületei

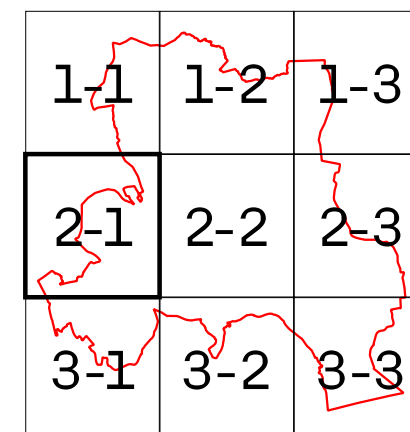
- A1: Belváros, központi városrész
A2: Északi városrész akcióterület
A2-SZ: Szociális városrehabilitáció akcióterülete
A3: Kökönyös akcióterület
A4: Körtvéyes akcióterület


Külső városrészek akcióterületei

- A5: Sikondai akcióterület
- A6: Mecsekjányosi akcióterület
- A7: Zobák akna és Gesztenyés akcióterülete
- A8: Zobákpusztai akcióterület

Beavatkozások

- H1 - Meglévő iparterületek
közműellátottságának fejlesztése
- H18 - A Tröszt utca közúti
kapcsolatainak fejlesztése,
megépítése, havária út létesítése
- E1 Lakóterület kialakítása a
dávídföldi és mecsekfalui
városrészben
- K1 - Béta akna területének
gazdaságfejlesztése



Vállalkozó DANU Mérnök és Tervező Kft. 1061 Budapest, Andrássy út 45.	Tervezők Miklós Balázs Bardth Viktória Dávidá Eszter Horváth Eszter Kertes Tamás Papp L. Katalin	Projekt Kömlő - Integrált Településfejlesztési Stratégia felülvizsgálat 2025			
Építész és városépítész tervező DANU Mérnök és Tervező Kft. 1061 Budapest, Andrássy út 45.	Vállalkozó -	Projekt címe Kömlő - Integrált Településfejlesztési Stratégia felülvizsgálata	Tervezési Megalapozó vizsgálat	Lépték M=1:20000	
			Tervező -	Dátum 2025.05.09.	
		Tervező neve Fejlesztési tervlap, 2-1 szelvény			

Ezen terv az 1999. évi LXXVIII. törvény értelmében szerzői jogvédelem alatt áll. - A terv a "Kömlő - Integrált Településfejlesztési Stratégia felülvizsgálata" melléklete. - A tervdokumentáció kizárólag a "Tervezés" -t tartalmazza és nem értelmezhető különként.